

ОПИСАНИЕ МЕСТОПОЛОЖЕНИЯ ГРАНИЦ

Зона публичного сервитута "Догазификация населенного пункта - д. Назарьево" Павлово-Посадского городского округа

(наименование объекта, местоположение границ которого описано (далее - объект))

Раздел 1

Сведения об объекте

№ п/п	Характеристики объекта	Описание характеристик
1	2	3
1	Местоположение объекта	Московская область, г.о. Орехово-Зуевский тер
2	Площадь объекта ± величина погрешности определения площади ($P \pm \Delta P$)	3 029 м ² ± 19 м ²
3	Иные характеристики объекта	Вид объекта реестра границ: Зона с особыми условиями использования территории Содержание ограничений использования объектов недвижимости в пределах зоны или территории: Публичный сервитут для целей размещения линейных объектов систем газоснабжения, их неотъемлемых технологических частей.

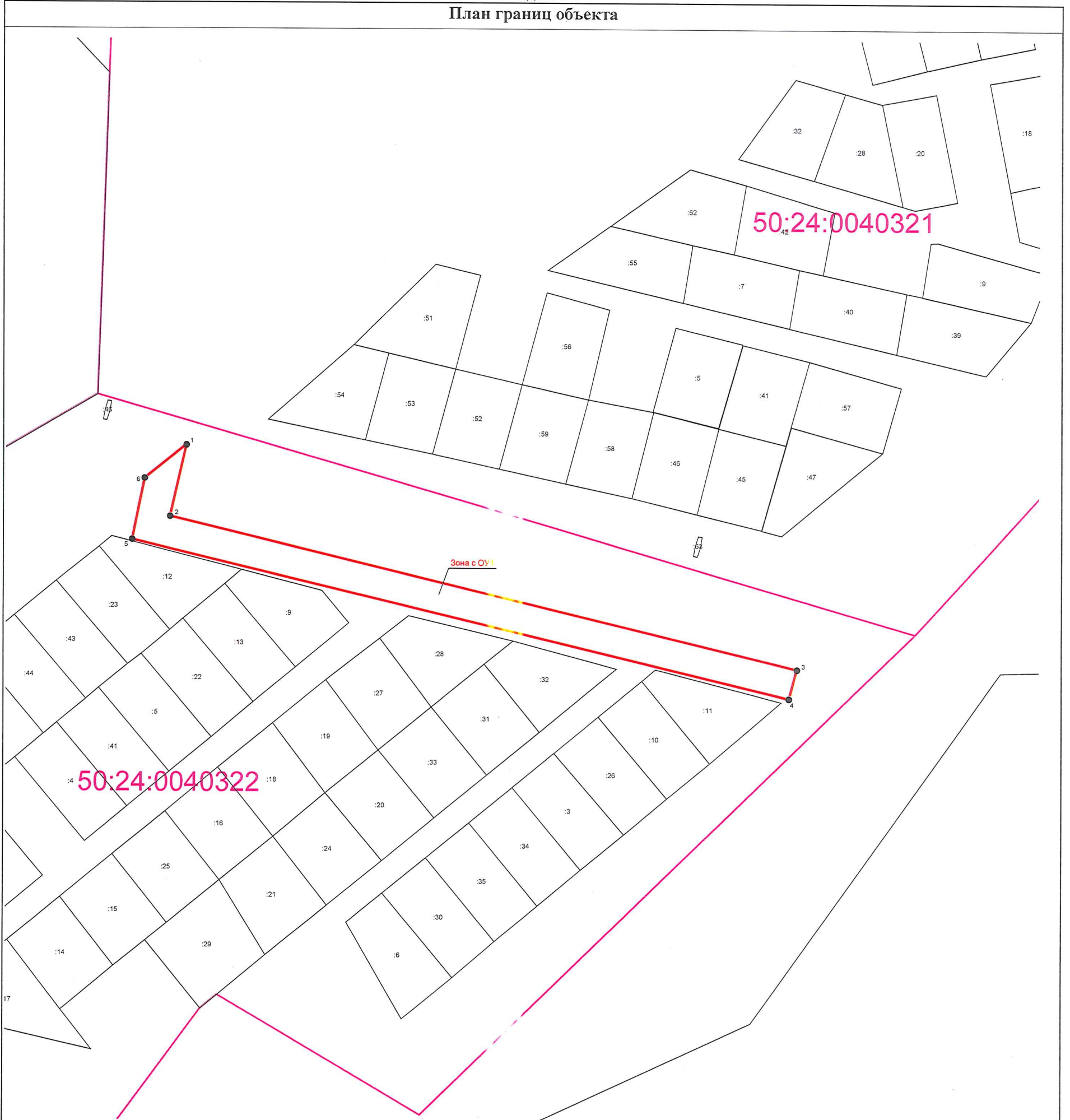
Раздел 2

Сведения о местоположении границ объекта

1. Система координат МСК-50, зона 2					
2. Сведения о характерных точках границ объекта					
Обозначение характерных точек границ	Координаты, м		Метод определения координат характерной точки	Средняя квадратическая погрешность положения характерной точки (Mt), м	Описание обозначения точки на местности (при наличии)
	X	Y			
1	2	3	4	5	6
1	466 484,57	2 269 862,32	Аналитический метод	0,10	—
2	466 458,22	2 269 856,37		0,10	
3	466 402,81	2 270 085,04		0,10	
4	466 392,08	2 270 082,14		0,10	
5	466 449,70	2 269 842,50		0,10	
6	466 472,22	2 269 847,05		0,10	
1	466 484,57	2 269 862,32		0,10	
3. Сведения о характерных точках части (частей) границы объекта					
1	2	3	4	5	6
—	—	—	—	—	—








Прохождение границы		Описание прохождения границы
от точки	до точки	
1	2	3
—	—	—


Раздел 4
План границ объекта



Масштаб 1:1 500

Используемые условные знаки и обозначения:

-  - Вновь образованная часть границы, сведения о которой достаточны для определения ее местоположения
-  - Характерная точка границы, сведения о которой позволяют однозначно определить ее положение на местности
-  - Зона с особыми условиями использования территории
-  - Граница кадастрового квартала
-  - Номер кадастрового квартала
-  - Граница земельного участка по сведениям ЕГРН
-  - Кадастровый номер земельного участка

Подпись  Дата « 27 » декабря 20 22 г.

Место для оттиска печати (при наличии) лица, составившего описание местоположения границ объекта

